

A topographic map of Europe showing elevation with a color scale from green (low) to brown (high). The map includes the British Isles, Scandinavia, and the rest of the European continent. Overlaid on the map is the text "Страни в Северна Европа." and "Швеция" in a bold, black, sans-serif font.

**Страни в Северна Европа.**  
**Швеция**

# Страни и народи в Северна Европа

- ✓ *Географско положение*  
Северна Европа обхваща Скандинавския полуостров, Колския полуостров, остров Исландия и някои острови в Арктичния океан и в Балтийско море.
- ✓ Швеция(Кралство Швеция)
- ✓ Норвегия(Кралство Норвегия)
- ✓ Финландия(Репунлика Финландия)
- ✓ Както и Дания, Фарьорски острови и Исландия.



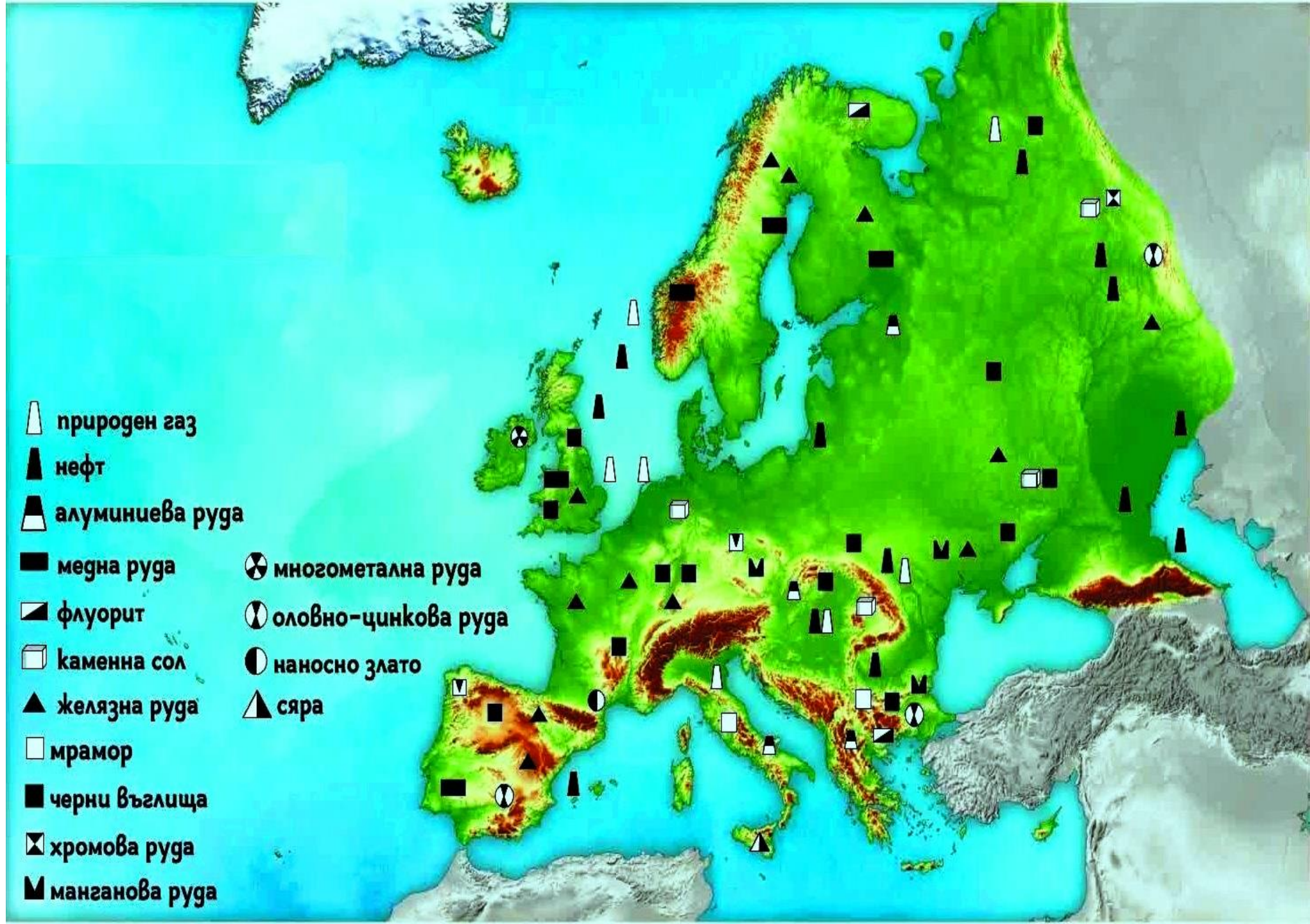
## *Природни условия и ресурси.*

Бреговата линия на Скандинавския полуостров на юг и на запад е силно разчленена от фиорди, което я прави удобна за корабоплаване. По тази причина по големите градове и столиците на страните са разположени на морския бряг.

Най-богати страни на гори и полезни изкопаеми в региона са Швеция, Норвегия и Финландия.

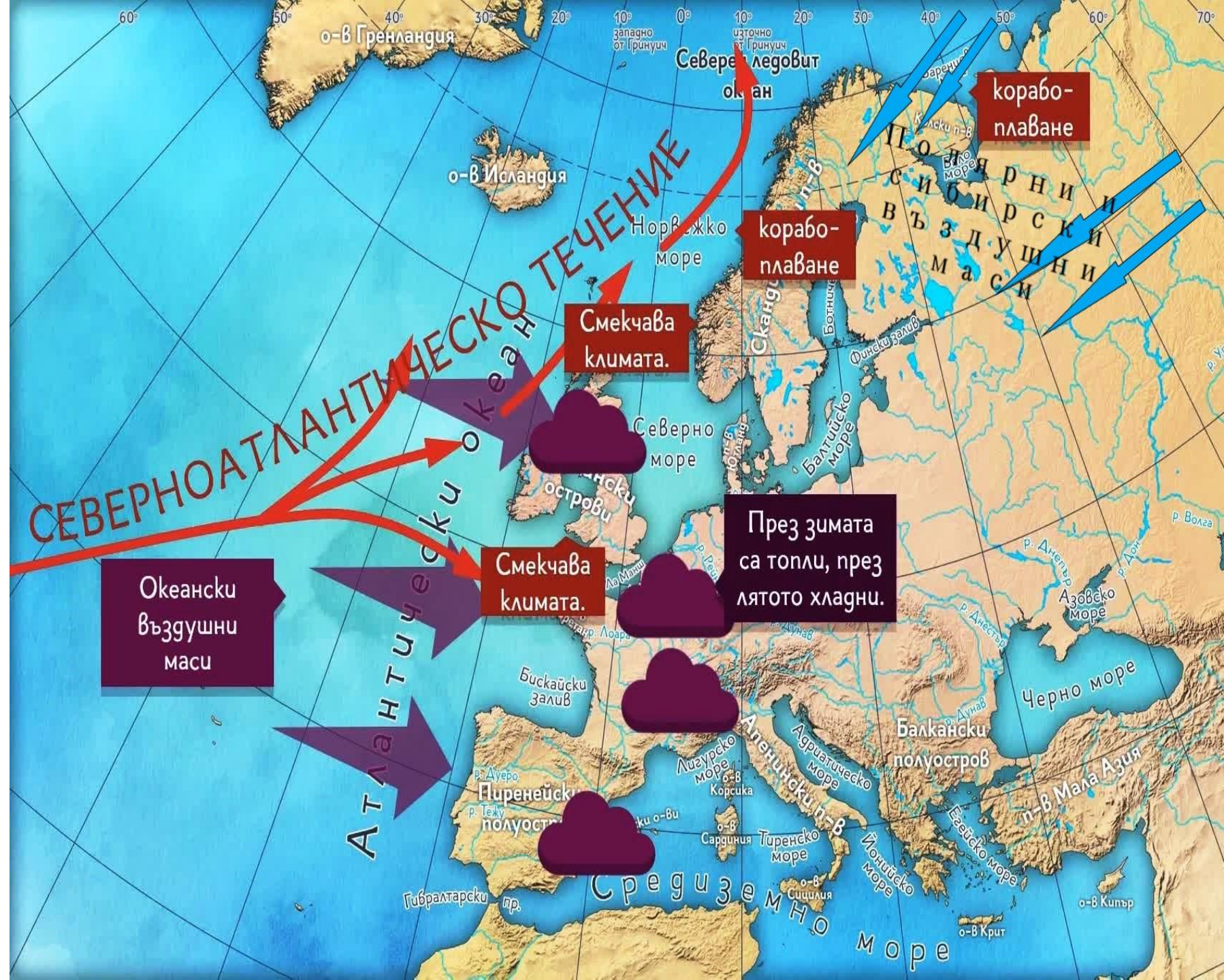


Северна Европа притежава разнообразни полезни изкопаеми. Значителни количества залежи на нефт и природен газ има в Норвежко море. От значение са находищата на железни и медни руди.



Моретата край о. Исландия, Дания и Норвегия не замръзват през зимата. Това се дължи на топлото Северноатлантическо течение.

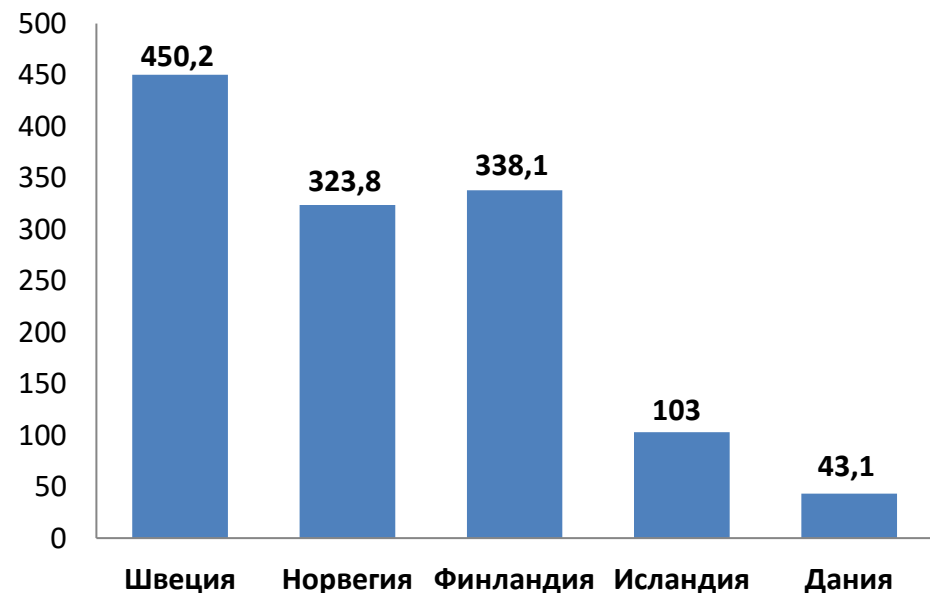
Замръзва само Финландския залив на Балтийско море, което се дължи на студените континентални Полярни и Сибирски въздушни маси.



## ✓ Страни в Северна Европа

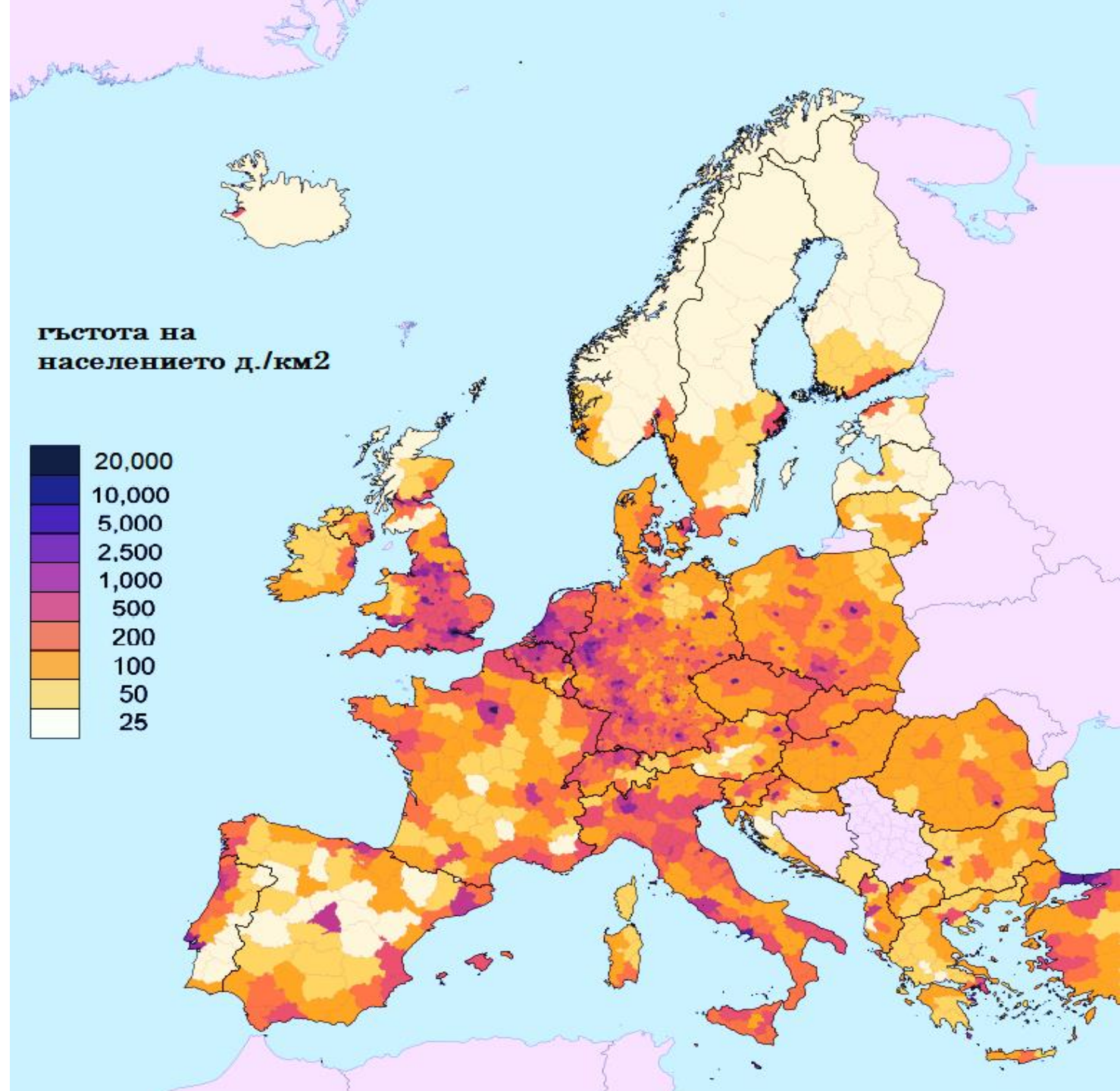
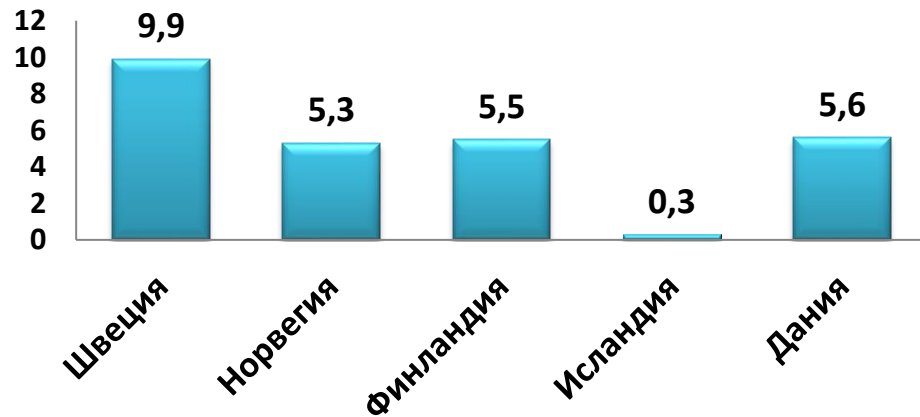
Северна Европа заема около 12% от площта на континента, но в нея живеят едва 4% от неговите жители. Районът обхваща страните от Скандинавския полуостров – Норвегия и Швеция. Поради социалните и културните прилики тази група включва Финландия, както и Дания и Исландия, които са отделени от Скандинавския полуостров.

Площ на страните в Северна Европа, хил. км2



- ✓ **Население на Северна Европа.**
- ✓ Населението на Северна Европа принадлежи към европейската раса.
- ✓ Коренните жители са саамите(лапландци).
- ✓ По-голяма част от населението спада към германската езикова група. Освен финландците, които спадат към угро-финската езикова група.
- ✓ Населението има висок стандарт на живот. Много добре са развити здравеопазването и образованието.

**Брой на населението в Северна Европа,  
млн. души**



# Стопанство на Северна Европа

Страните в Северна Европа са сред най-богатите и напреднали страни в света.

Изнасят предимно индустриални и високотехнологични продукти.

Внасят плодове, зеленчуци, пшеница.

Водещи стопански дейности са производството на метали, машини, добивът на нефт и природен газ, риболовът, дърводобивът и дървообработването.

От земеделието по-добре развито е животновъдството.





A large Swedish flag with a yellow cross on a blue field is waving in the foreground. In the background, the Swedish Parliament building (Riksdagshuset) is visible, a grand neoclassical structure with a portico of columns. The scene is set in a park-like area with green hedges and trees, with a river and a bridge visible in the distance under a blue sky with light clouds.

Швеция

# Географско положение, граници и големина

Швеция е скандинавска държава намираща се в Северна Европа. Тя е петата по големина в Европа. На запад граничи с Норвегия, на североизток с Финландия, на югозапад с проливите Скагерак и Категат и на изток с Балтийско море и Ботническият залив. По море граничи също с Дания, Германия, Полша, Русия, Литва, Латвия и Естония. С Дания се свързва също и чрез моста Йоресунд, който е най-големият мост в Европа, свързва Малмьо с Копенхаген. Швеция е със площ 450 295km<sup>2</sup>.



# Релеф и полезни изкопаеми

На север по границата с Норвегия се простират Скандинавските планини, а на юг релефът е равнино-хълмист.

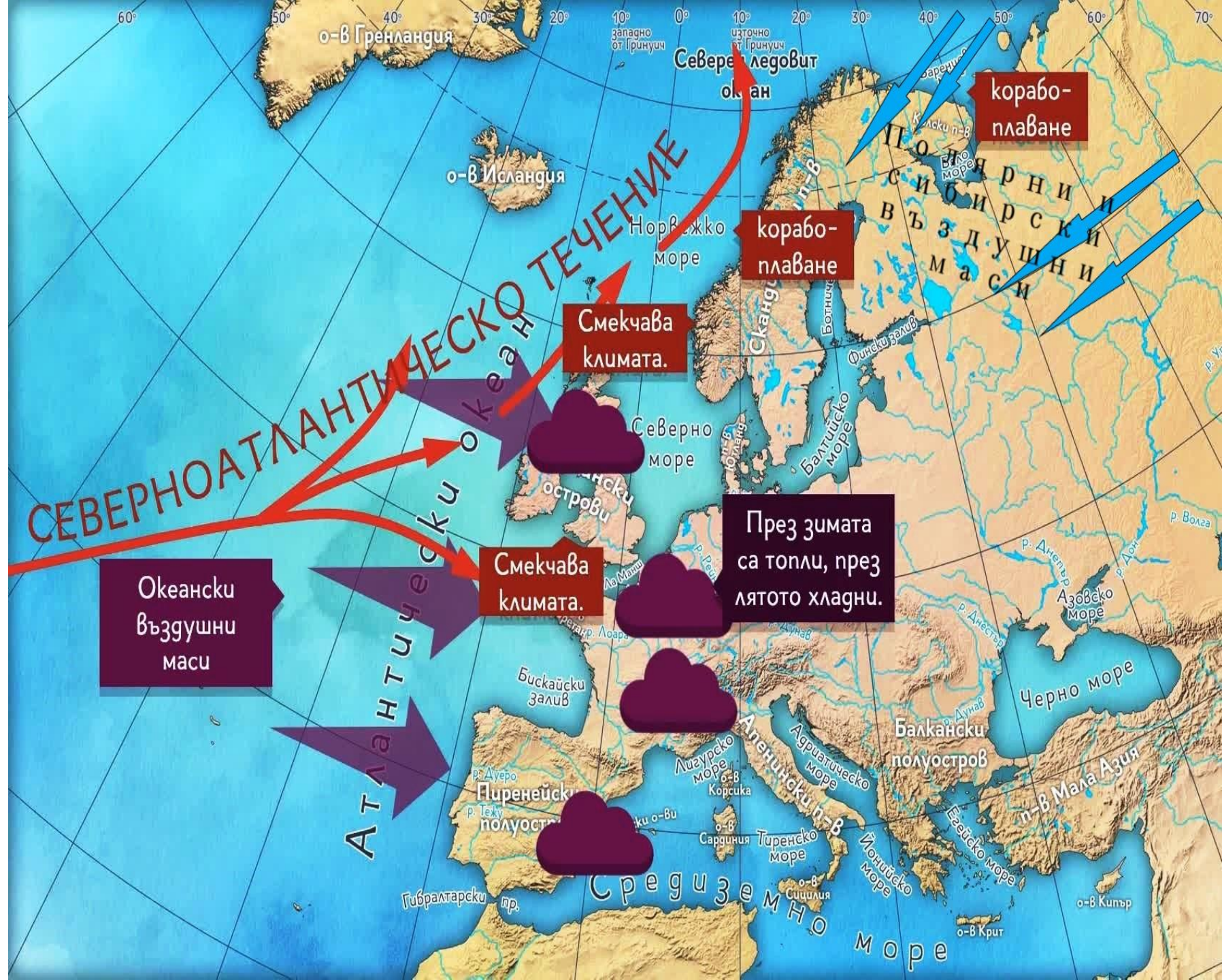
Основа за производството на машини са висококачествените жлезни руди, а за мебелното производство – дървесината.



# Климат

Климатът е умерен в южните части, а северните са под влияние на субарктичния климат.

Зимите са студени и облачни, а летата хладни.





# Почви и растителен свят

Почвите в Швеция са слабоплодородни. На север преобладават подзолисти почви, подходящи за отглеждане на ръж, картофи, цвекло, а на юг – кафяви горски почви. Швеция има малко обработваема земя – едва 10% от територията ѝ. Около 80% от територията на страната е заета от гори.



## ✓ Брой и състав на населението на Швеция

Населението на Швеция е 10 млн. жители.

Средната гъстота е относително ниска -22 д./кв. км.

По-голямата му част живее в градовете 84%.

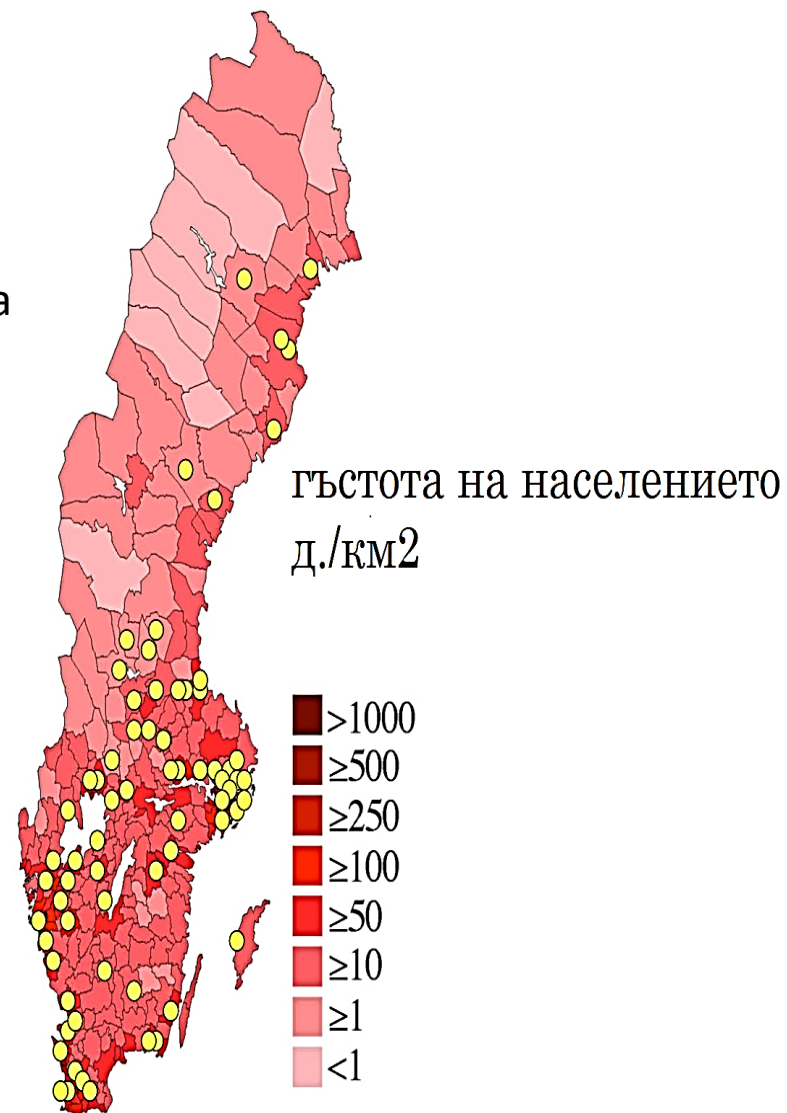
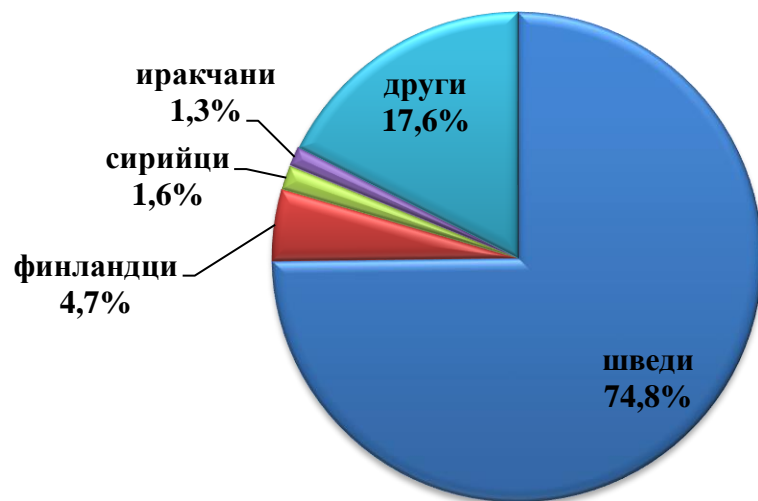
По-голямата част от населението живее в южните части на страната поради по-добрите природни условия.

Населението на Швеция е застаряващо.

Официалният език е шведски, но се използват и саами и финландски.

Християните са 98,8% от населението от тях 87% са протестанти.

### Състав на населението на Швеция,%







## ✓ *Обработващи стопански дейности*

✓ На късите, но пълноводни реки са построени множество ВЕЦ, които дават голяма част от енергията на Швеция.

✓ Швеция е водещ производител на кораби, автомобили, автобуси, самолети, мебели, електроника, телекомуникационна апаратура и хартия.

✓ Много добре са развити производствата на храни, лекарства и текстил.





# Административно и държавно устройство

Швеция е конституционна монархия.

Държавен глава – кралят.


Законодателен орган е Риксдагът

(парламент) с 349 членове.

В административно отношение страната се разделя на 21 области (ленове), а те от своя страна се разделят на 290 общини (комюн).

Столица и най-голям град е Стокхолм (935 хил. ж.)

Други големи градове са Гьотеборг (572 хил. ж.) и Малмьо (342 хил.ж.)



# *Швеция – главни градове и забележителности*



*Стокхолмският архипелаг*



*Стокхолм - парламентът*



*Стокхолм – кралският дворец*



*Гьотеборг – река Гьота Алв*



*Гьотеборг – университетът*



*Гьотеборг – Символът против оръжие*

# *Швеция – главни градове и забележителности*



*Малмьо – Паркът на хората*



*Малмьо – пристанищен център*



*Шведска Лапландия*



*Лапландско селище в Швеция*

## *Швеция – главни градове и забележителности*



*Националният парк – Сарек в Лапландия*



*Националният парк – в близост до град Остерсунд*



*Националният парк – Абиско*



*Северното сияние – Лапландия (Швеция)*